

# Noord IV

Infomatiebijeenkomst  
13 januari 2026

# Doel informatiebijeenkomst

- Bijpraten over ontwikkelingen in Noord IV aan bewoners, ondernemers en grondeigenaren
- Belangrijke keuzes en mijlpalen in de afzonderlijke trajecten:
  - Bedrijventerrein
  - Water
  - Wind
  - Energie-infrastructuur
- Vervolgstappen toelichten
- Ophalen input vanuit deelnemers

# Programma

- Terugblik vorige informatiebijeenkomst
- Samenhang opgaven
- Bedrijventerrein
- Windenergie
- Wateropgave
- Communicatie en participatie
- Planning
- In gesprek

# Terugkoppeling vorige informatiebijeenkomst

## 26 juni 2025 - Wat hebben we opgehaald?

- De inhoudelijke vragen met antwoord uit de bijeenkomst zijn opgenomen in het verslag van de vorige bijeenkomst

### Procesmatig:

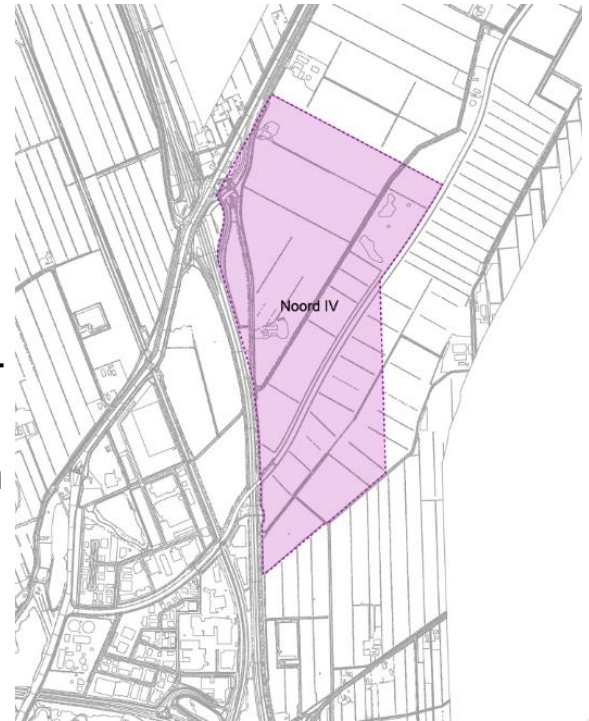
- Niet alle informatie ter voorbereiding op de bijeenkomst heeft alle genodigden bereikt. Verzoek aan de gemeente om hier zorgvuldiger mee om te gaan
- Er zijn vraagtekens bij de mate waarin de belangen van inwoners voldoende worden meegenomen. Tijdens informatiebijeenkomsten is er vooral sprake van zenden; er is behoefte aan meer interactie
- De wens is uitgesproken om dit soort bijeenkomsten twee keer per jaar te blijven organiseren

# Samenhang opgaven

- Omgevingsvisie gemeente Meppel is kader voor ontwikkelingen Noord IV
- Strategie Noord IV: vastgesteld door college op 9 december 2025. Hierin is de ontwikkelstrategie per opgave opgenomen.
- Bedrijventerrein, wind, water en energie-infra zijn separate processen
  - Bedrijventerrein: bevoegd gezag gemeente Meppel (raad)
  - Windenergie: bevoegd gezag provincie Drenthe (GS)
  - Water: bevoegd gezag waterschap of gemeente Meppel (raad)
  - Energie-infrastructuur: bevoegd gezag provincie Overijssel (GS) en gemeente Meppel (raad)

# Bedrijventerrein

- Behoeftte aan nieuwe werklocaties in Meppel
- Hoogwaardig, gemengd en duurzaam bedrijventerrein op een mooie zichtlocatie met ruimte voor werkgelegenheid
- Gunstige ligging aan de A32
- Ruimtebehoefte is 25-30 hectare netto en daarmee 40-50 hectare bruto
- Zoekgebied in Omgevingsvisie en Notitie Reikwijdte en detailniveau MER: 80 hectare



# Bedrijventerrein



# Proces omgevingsplan

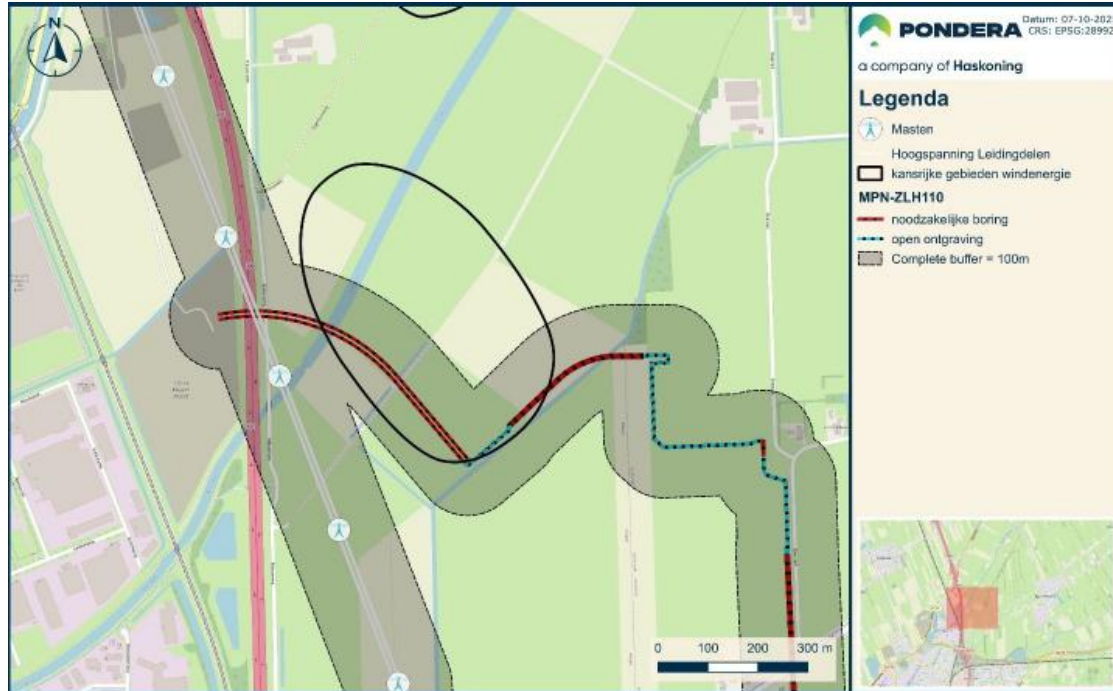
- Nota van uitgangspunten (raad): 19 juni 2025
- Notitie reikwijdte en detailniveau:
  - 5 zienswijzen
  - reactienota zienswijzen via college naar indieners: oktober 2025
- Ontwerp-omgevingsplan en Milieueffectrapport: voorjaar 2026
  - Indienen zienswijzen door een ieder
- Vaststelling omgevingsplan (raad): 24 september 2026
- Beroepsfase omgevingsplan, na publicatie: oktober 2026
  - Indienen beroep door belanghebbenden

# Wind

- RES 1.0 Drenthe: Meppel heeft een windopgave van 0,102 TWh windenergie (4-6 windturbines)
- We streven naar 100% lokaal eigendom
- Zoekgebieden zijn vastgesteld in:
  - Structuurvisie Omgevingsprogramma Noord IV
  - Omgevingsvisie gemeente Meppel



# DON-West kabel vs. zoekgebied wind



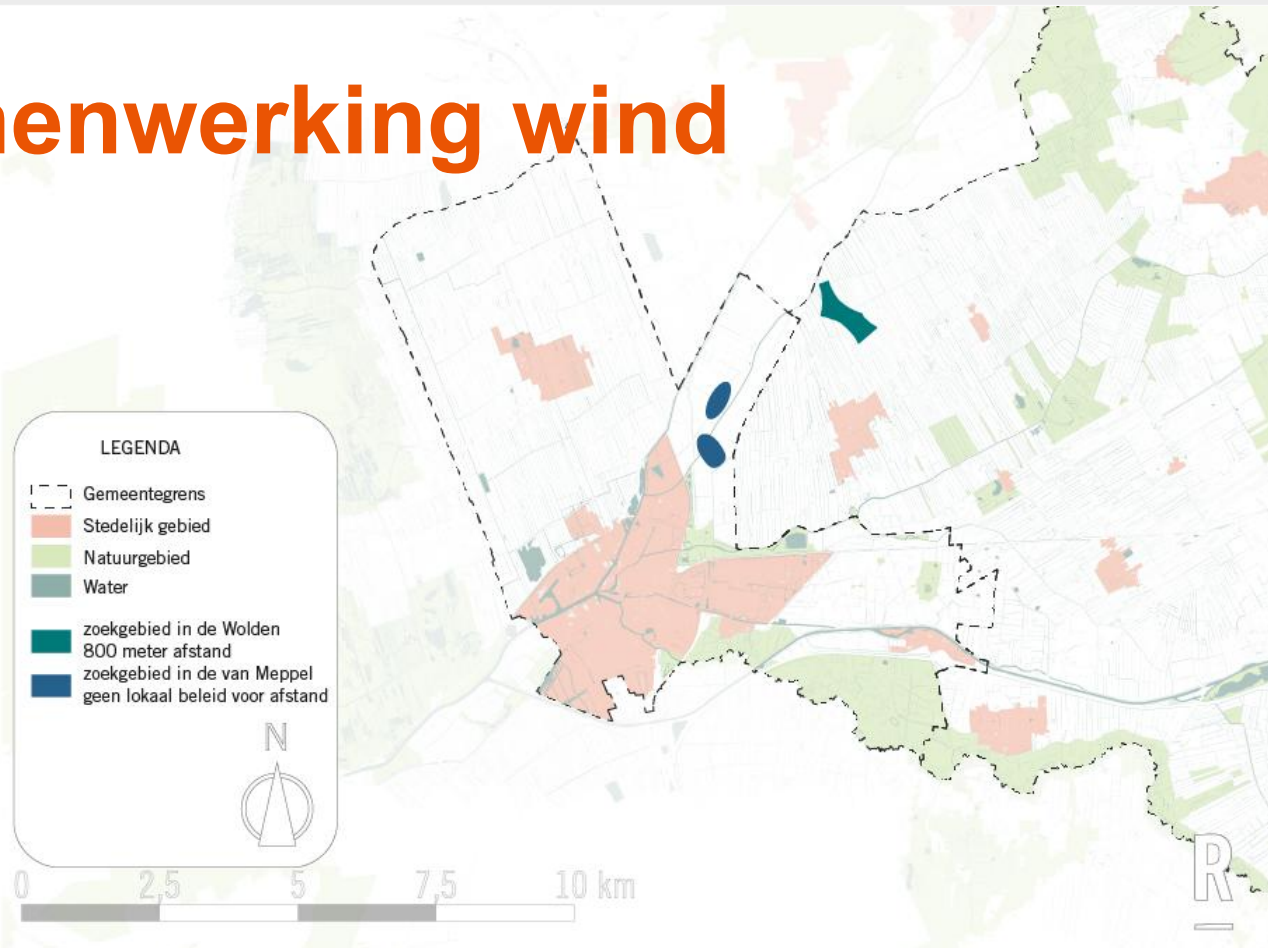
# Samenwerking wind

- Gemeente De Wolden: verkenning in gebied Ruinerwold Noord
- Gemeente Steenwijkerland: geen initiatieven voor windenergie ingediend in en nabij het grensgebied van één van de Drentse gemeenten
- De gemeente Westerveld: heeft geen windopgave
- Provincie Drenthe: faciliterend. Zij zullen op dit moment geen initiatief nemen om een gezamenlijk windpark op te pakken en de locatiekeuze ligt bij de gemeenten

# Samenwerking wind

- **Doelstelling samenwerking:** vraagstukken die bij alle overheden spelen gezamenlijk op te pakken en eenduidig beleid creëren op het gebied van **lokaal eigendom, ruimtelijke en landschappelijke randvoorwaarden** en **communicatie en participatie**
- **Plan van aanpak** is vastgesteld op 9 december 2025
- Vaststellen beleid en verdere voortgang samenwerking: tweede kwartaal 2026

# Samenwerking wind



# Wind

- **RES-opgave:**
  - Onderzoeken haalbaarheid van de RES-opgave in de zoekgebieden in Noord IV zoals opgenomen in de Omgevingsvisie gemeente Meppel
  - Participatie met de omgeving
- **Bevoegd gezag:** de provincie Drenthe is op grond van de wet bevoegd gezag voor de ruimtelijke procedure voor wind (vanaf 1-1-2026: windprojecten vanaf 15 MW)
- **Ontwikkeling beleid:** met de samenwerking met buurgemeenten en provincie
- **Planning:**
  - Afspraken met provincie Drenthe ruimtelijke procedure: eerste kwartaal 2026
  - Uitwerken van de RES opgave voor wind: eerste helft 2026
  - Ontwikkeling beleid met samenwerking: eerste helft 2026

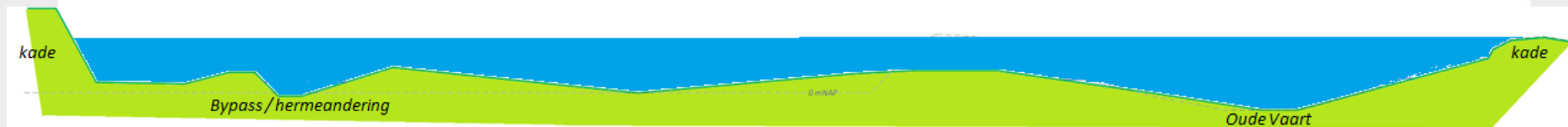
# Water

- Deze locatie maakt onderdeel uit van het project Oude Vaart
- Oude Vaart heeft zijn oorsprong bij Elp-Westerbork en loopt tot aan Meppel
- Binnen dit traject werkt het waterschap aan het verbeteren van:
  - waterkwaliteit en ecologie (KRW)
  - waterveiligheid en waterberging (NBW)
- De ontwikkeling Noord IV biedt een kans om deze opgaven hier samen te brengen



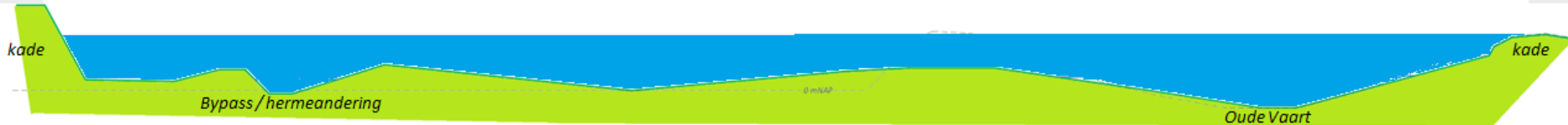
# Water – KRW opgave

- Oude Vaart is een KRW-lichaam
- Wettelijk verplichting
- Het waterschap zoekt naar plekken om KRW opgave in te vullen
- De maatregelen richten zich primair op de watergang en directe omgeving
- Natuurvriendelijke oevers tussen kades over circa 3 km (tussen A32 en Arendsweg)
- Mogelijke richting:
  - Hermeandering in de vorm van bypass met mogelijkheid voor vis om stuw Meenthe te passeren en ruimte creëren van waterberging



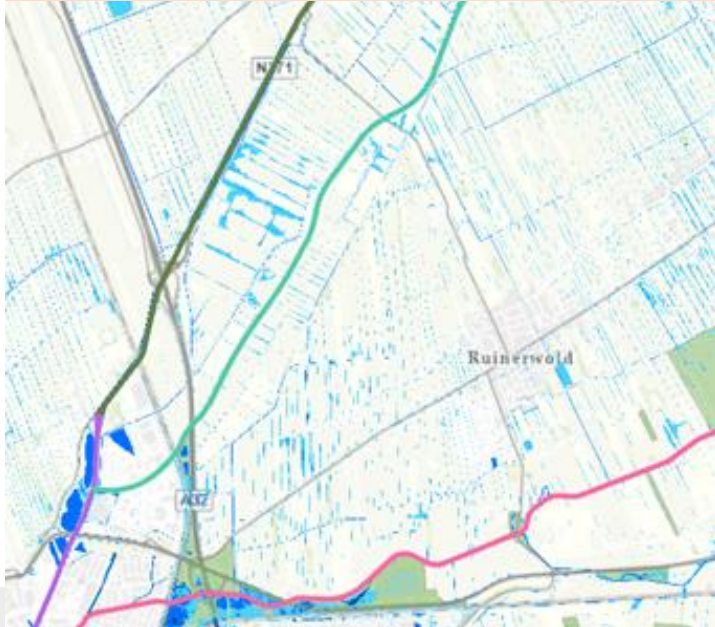
# Water – NBW opgave

- Nationaal Bestuursakkoord Water
- Oplossen van 'knelpunten' binnen het stroomgebied van de Oude Vaart
- Voldoende berging creëren om piekafvoeren in de Oude Vaart af te vlakken
- Hoe en waar de berging precies wordt gerealiseerd wordt nu verkend
- Stresstest 200 mm neerslag in 48 uur (worst-case model) op volgende slide

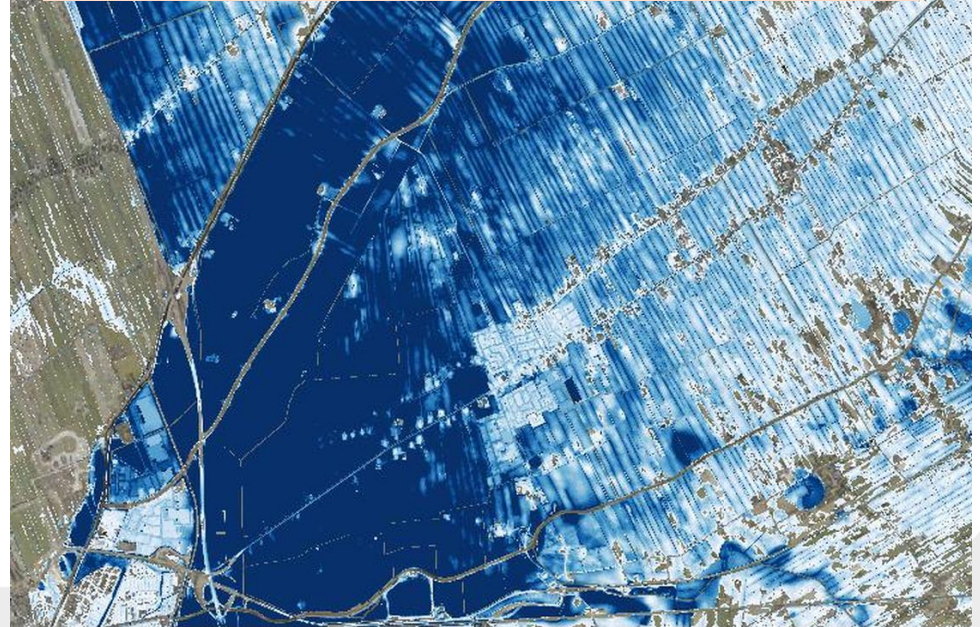


# Water – NBW opgave

**Huidige omstandigheden  
T=10**

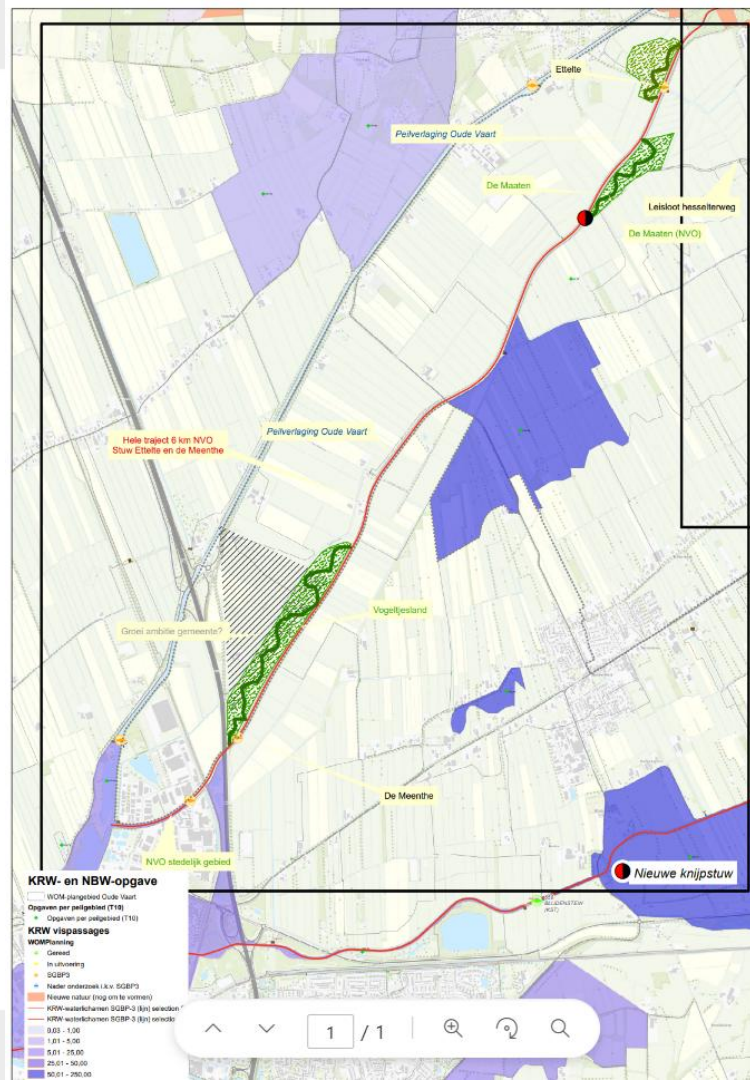


**Stresstest 200 mm neerslag in  
48 uur (worst-case)**



# Water

- Zoeken naar combinatie van ruimte gebruik met bedrijventerrein en wind
- Gesprekken gemeente Meppel – Waterschap over mogelijkheden bij/in Noord IV.
  - Wateropgave van gemeente (bedrijventerrein) kan mogelijk verweven worden met de KRW en NBW-opgave van het waterschap: efficiënt omgaan met beperkte ruimte
- Planning (onder voorbehoud):
  - 2026: plannen uitwerken (verkennen samen met gemeente en omgeving)
  - 2027/2028: realisatie



**KRW- en NBW-opgave**

- WOM plangebied Oude Vaart
- Opgaven per peilgebied (T18)
- Opgaven per peilgebied (T10)

**KRW vispassages**

- Gewand
- In situweering
- SGBP3
- Nieuwe natuur (nog om te vormen)

- KRW waterlichamen SGBP-3 (lijn) serie00
- KRW waterlichamen SGBP-3 (lijn) serie01

- 0,00 - 1,00
- 1,01 - 5,00
- 5,01 - 25,00
- 25,01 - 50,00
- 50,01 - 250,00

Navigation controls: Home, Back, Forward, Scale 1/1, Search, and Refresh icons.




13 januari 2026



**Mabelle Kloppenburg-Koot**  
Strategisch Stakeholdermanager/Omgevingsmanager





# Agenda

1. **TenneT**
2. **Planning Meppel - stand van zaken**
3. **Ingebruikname (extra capaciteit)**

# Werkzaamheden Meppel Noord

## Hoogspanningsstation Meppel Noord

- Terrein is bouwrijp opgeleverd in 2025;
- Startbouwmoment januari 2026
- Start Centraal dienstgebouw, hoogste punt Q2 2026
- Plaatsen van poeren (onderdeel van de fundering) Q3 2026

## Inlissing hoogspanningsstation in de bestaande verbinding

- Zienswijzeperiode vergunning afgerond, procedure loopt
- Uitvoerende partij wordt gecontracteerd - medio 2026
- Definitief Ontwerp - 2026 gereed

## Kabeltracé Drents Overijsselse Netversterking West

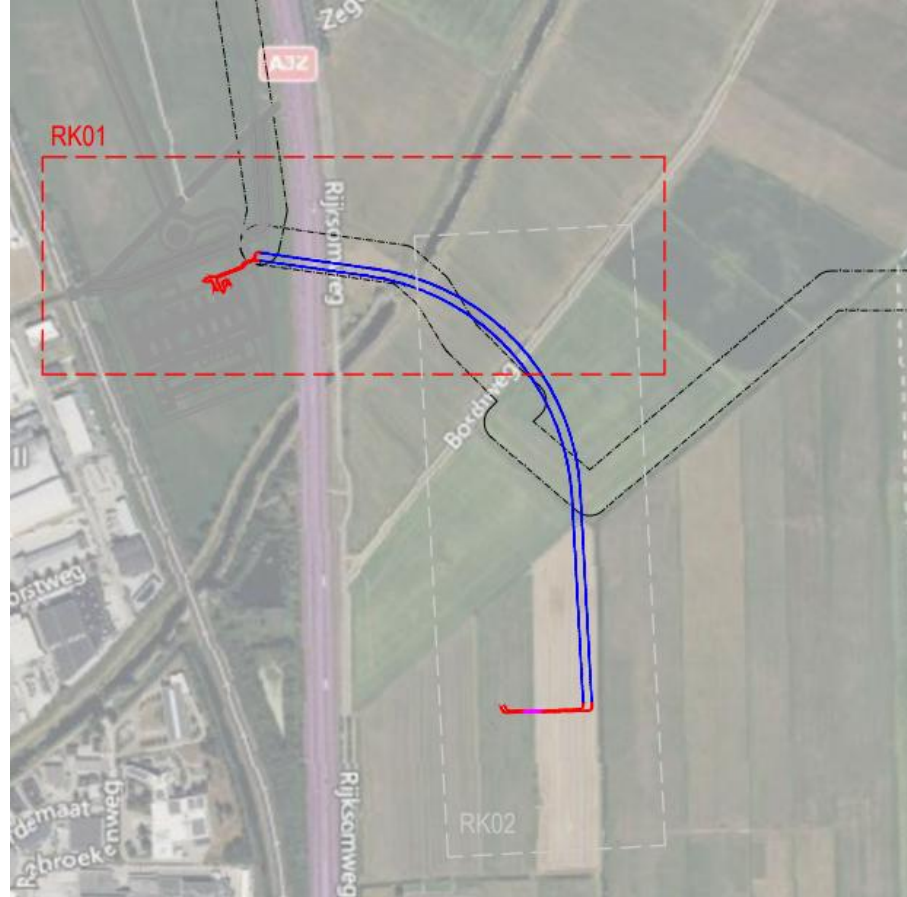
- Voorkeursbeslissing over tracé 50m - eind Q1 2026
- Veld- en bodemonderzoeken - starten Q1 2026



# Plattegrond van de plannen

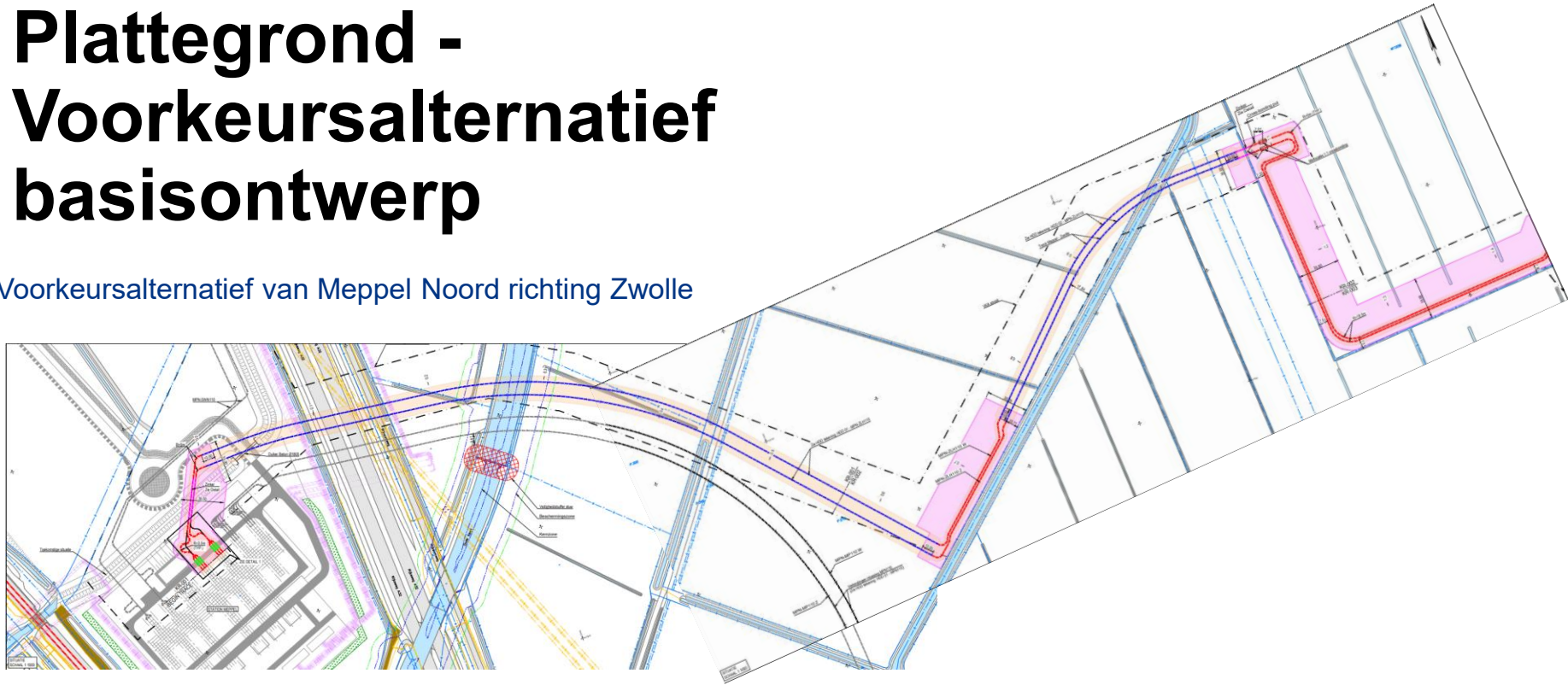
TenneT en Enexis werken aan de bouw van hoog- en middenspanningsstation Meppel Noord. Het station zorgt voor meer ruimte op het elektriciteitsnetwerk, waardoor elektriciteit kan worden teruggeleverd (windturbines en zonnepanelen) en worden afgenomen (woningbouw en industrie)

- Het hoog- en middenspanningsstation wordt aangesloten op nieuw aan te leggen ondergrondse kabelverbinding van Zwolle Hessenweg via Meppel Noord naar Onna (DON West)
- Het nieuwe station wordt *ingelust* op de bestaande verbinding naar station Meppel die verder gaat richting Zwartsluis
- De bestaande bovengrondse lijn in de richting van Steenwijk/Onna zal vanaf het nieuwe station in de toekomst verdwijnen



# Plattegrond - Voorkeursalternatief basisontwerp

Voorkeursalternatief van Meppel Noord richting Zwolle




# Planning ingebruikname

- Hoog - en middenspanningsstation Meppel Noord wordt begin 2030 opgeleverd;
- Gedeeltelijke capaciteit komt vrij als het station is ingelust (verbonden met bestaande lijn) - begin 2030;
- Gedeeltelijke capaciteit komt vrij als de ondergrondse kabel DON West naar Zwolle gereed is - begin 2032.

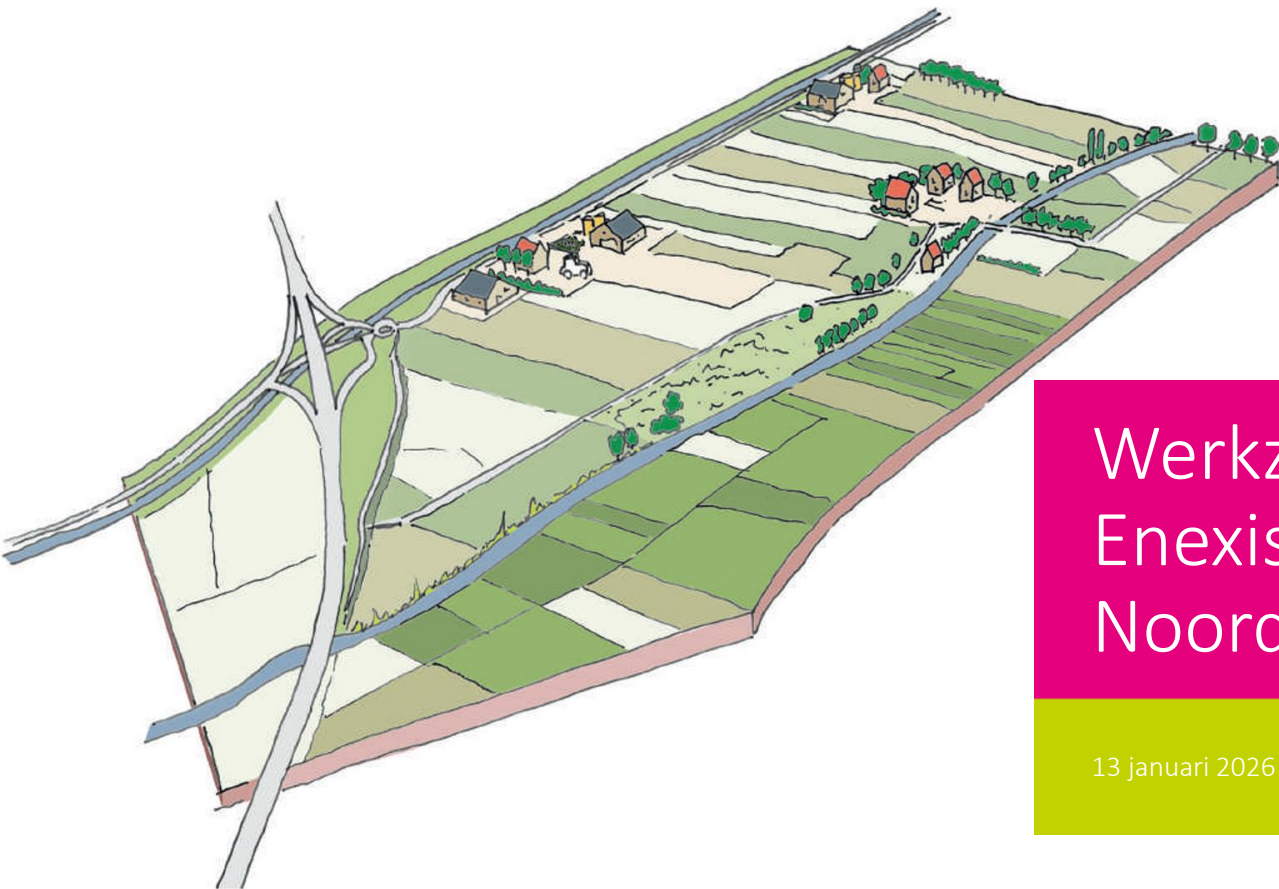


# Disclaimer



Deze presentatie wordt u aangeboden door TenneT TSO B.V. ("TenneT"). De inhoud ervan - alle teksten, beelden en geluiden - is beschermd op grond van de auteurswet. Van de inhoud van deze presentatie mag niets worden gekopieerd, tenzij daartoe expliciet door TenneT mogelijkheden worden geboden en aan de inhoud mag niets worden veranderd. TenneT zet zich in voor een juiste en actuele informatieverstrekking, maar geeft ter zake geen garanties voor juistheid, nauwkeurigheid en volledigheid.

TenneT aanvaardt geen aansprakelijkheid voor (vermeende) schade, voortvloeiend uit deze presentatie, noch voor de gevolgen van activiteiten die worden ondernomen op basis van gegevens en informatie op deze presentatie.



# Werkzaamheden Enexis Noord IV Meppel

13 januari 2026

Adviseur Energietransitie

# Ruben Maljaars



[Ruben.maljaars@enexis.com](mailto:Ruben.maljaars@enexis.com)



# Overzicht plannen Enexis

In en rondom Noord IV

- HS/MS station Meppel Noord
- Voedt/bedient Meppel en omstreken

2025-2030





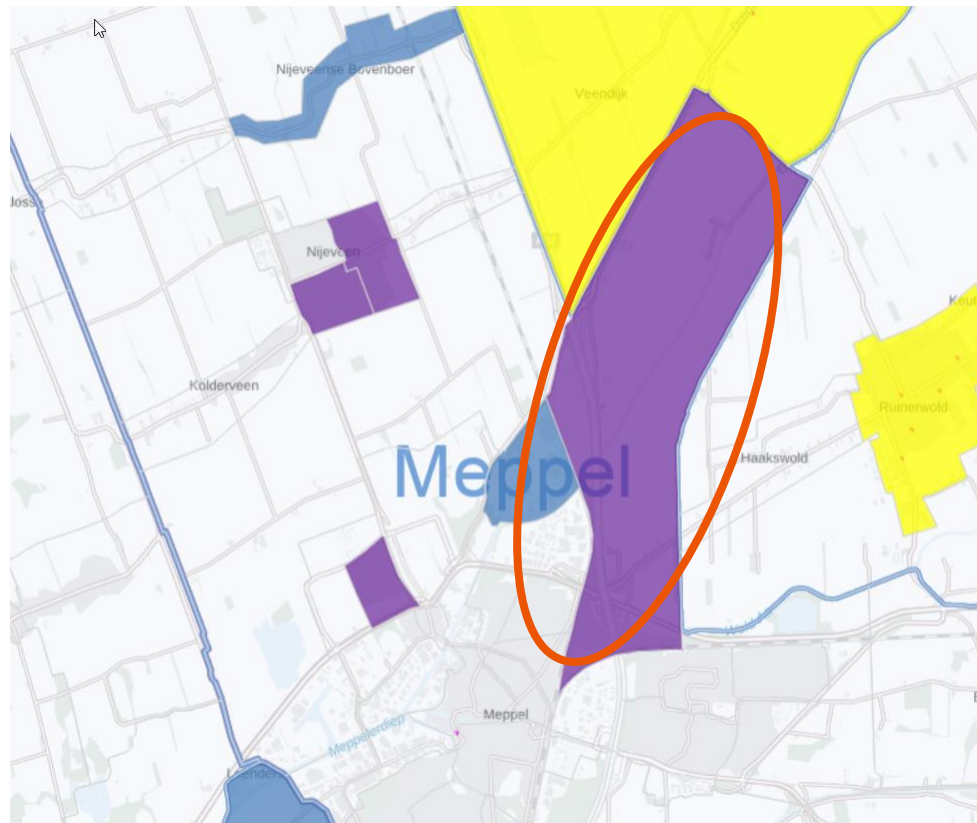
# Overzicht plannen Enexis

## In en rondom Noord IV

Mei 2027-2027

### Buurtaanpak Enexis

Bestaande net op  
buurniveau upgraden  
en spanningsklachten  
oplossen





# Overzicht plannen Enexis

## In en rondom Noord IV

### Buurtaanpak Enexis

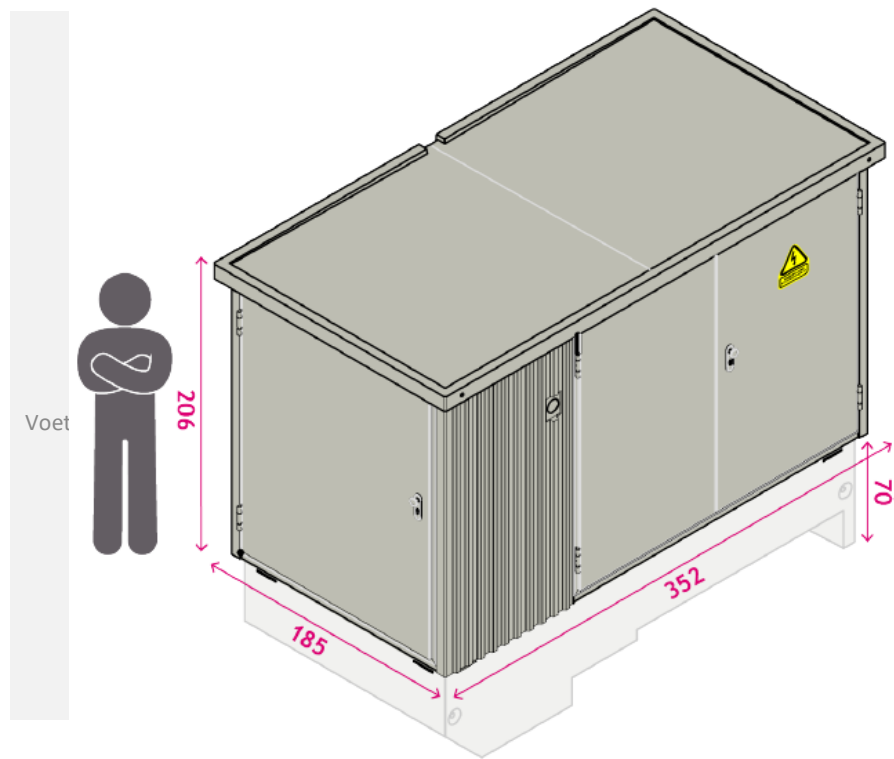
- +/-9 huidige stations worden verzwaard
- Oud station verwijderen en nieuw station plaatsen of...
- Huidig station blijft staan en kan verzwaard worden
- Verzwaren kabels





# Overzicht plannen Enexis

## In en rondom Noord IV





# Overzicht plannen Enexis

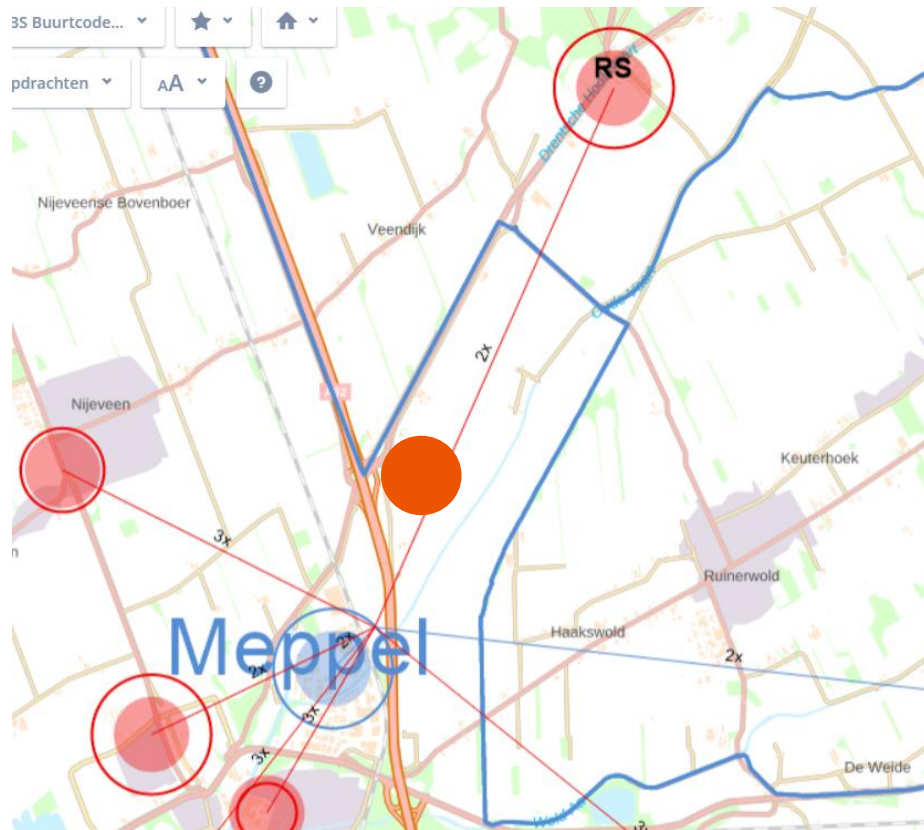
## In en rondom Noord IV

MS-MS station  
Noord

Voedt/bedient  
industrieterrein Noord

2030-2032

Voor het bedrijventerrein MS-MS station nodig



# Bedankt voor uw aandacht!

Heeft u vragen? Neem gerust contact met ons op.

## Contactgegevens

- 🏠 Enexis Netbeheer  
Magistratenlaan 116,  
5223 MB 's-Hertogenbosch
- ☎ 088 857 7000
- ✉ [Ruben.maljaars@enexis.nl](mailto:Ruben.maljaars@enexis.nl)



# Communicatie en participatie

- **Communicatie:** webpagina en nieuwsbrief Noord IV
- **Participatie:** ieder thema volgt eigen participatie, maar we bundelen samen waar mogelijk
  - 1x per half jaar organiseren we een informatiebijeenkomst voor bewoners en grondeigenaren Noord IV. Organisatie: gemeente Meppel, Waterschap, TenneT en Enexis
  - Bedrijventerrein: volgen participatieplan wijziging Omgevingsplan Industrie- en bedrijventerreinen
  - Wind: eerste kwartaal participatiebijeenkomsten
  - Wind samenwerking: eerste kwartaal participatiebijeenkomst ontwikkeling beleid
  - Water en energie-infrastructuur: ligt bij bevoegd gezag

# Planning

Opgave	Omschrijving	Datum
Noord IV	Informatiebijeenkomst voor bewoners en belanghebbenden Noord IV	13 januari 2026
Wind	Participatiebijeenkomsten windenergie (vanuit Meppel en de samenwerking)	Eerste kwartaal 2026
Bedrijventerreinen	Ontwerp wijziging omgevingsplan bedrijventerreinen ter inzage MER naar Commissie m.e.r. ( <b>college</b> )	Begin tweede kwartaal 2026
Wind	Uitwerken RES-opgave wind Noord IV, voorwaarden en afspraken ruimtelijke procedure met provincie Drenthe ( <b>raad</b> )	Tweede kwartaal 2026
Noord IV	Informatiebijeenkomst voor bewoners en belanghebbenden Noord IV	Eind tweede kwartaal 2026
Noord IV	Informereren nieuwe gemeenteraad Noord IV	Tweede helft 2026
Samenwerking wind	Uitvoering plan van aanpak volgende fase samenwerking wind (vaststelling producten <b>college</b> of <b>raad</b> )	Eerste helft 2026
Bedrijventerrein	Vaststelling wijziging omgevingsplan ( <b>raad</b> )	24 september 2026

# In gesprek

- **Wat vragen we van jullie?**
  - Inbreng op aanpak en opgaven
  - Wat is belangrijk per opgave?
  - Meedenken over verdere betrokkenheid
- **Samen aan de slag**
  - Drie gesprektafels per opgave: bedrijventerrein, netbeheerders en wind